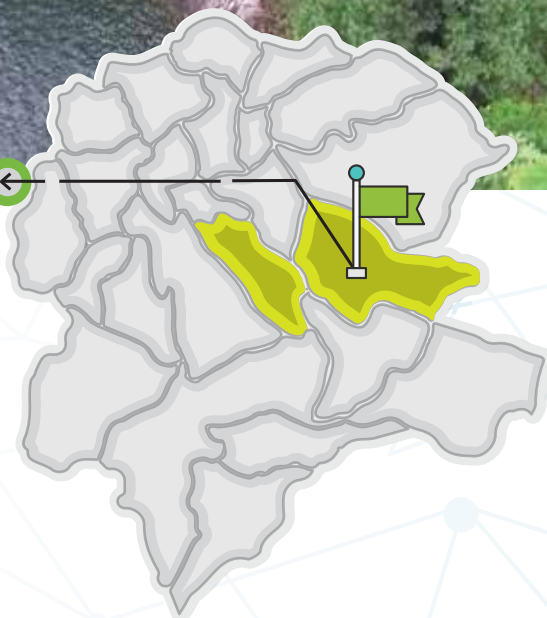


San Luis



Es un municipio de Colombia, localizado en la subregión Oriente del departamento de Antioquia, limita con Puerto Nare, Puerto Triunfo, Granada, Cocorná San Carlos y San Francisco



Población (Habitantes)
10.939



Número de empresas
251



Participación en el PIB regional
1%



PIB Per Cápita
9.950.295,26



PIB (millones de pesos)
108.846.279.805,02



Clasificación del municipio
1

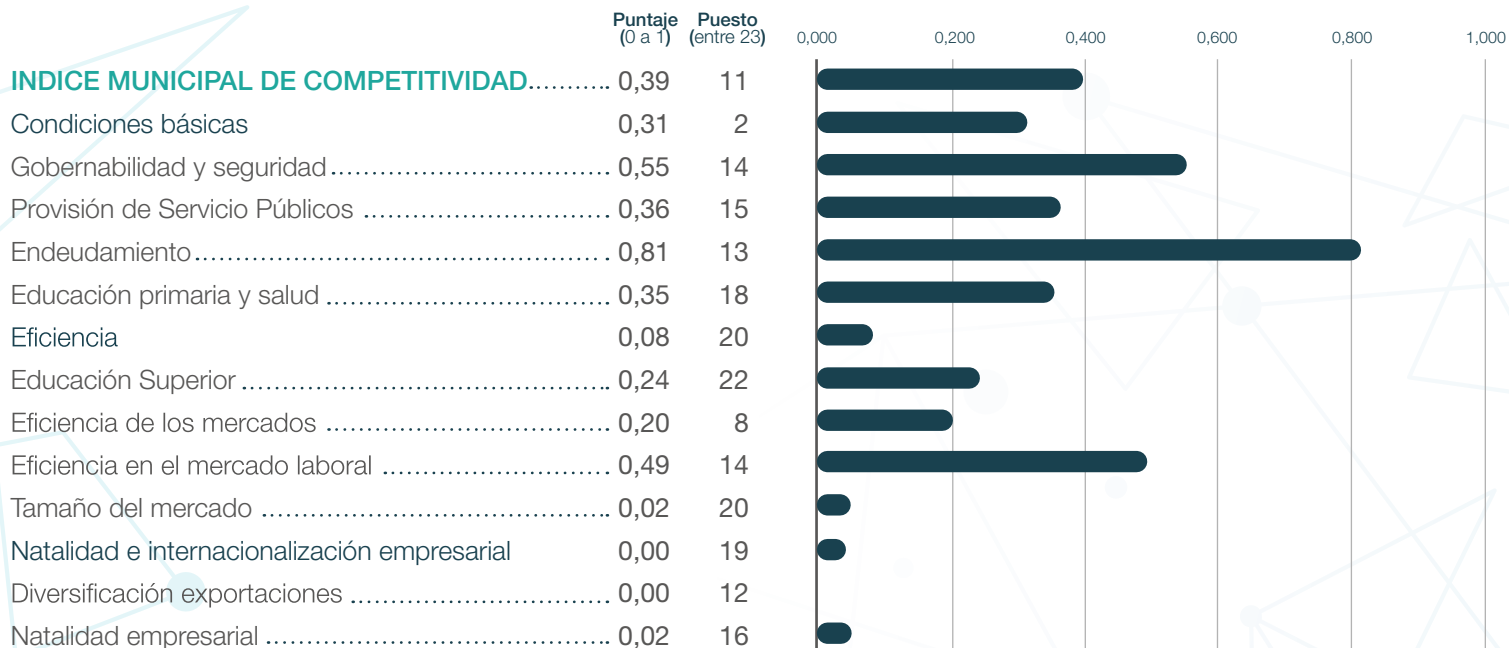
RANKING DE COMPETITIVIDAD CON EL ORIENTE ANTIOQUEÑO

▶ ÍNDICE DE COMPETITIVIDAD
MUNICIPAL DEL ORIENTE
ANTIOQUEÑO 2017

11

ÍNDICE: 0,3944

ÍNDICE MUNICIPAL DE COMPETITIVIDAD DEL ORIENTE ANTIOQUEÑO 2018



EVOLUCIÓN POR PILAR 2014 - 2015 Posición entre 23 municipios



BOSQUES

• **SAN LUIS**

FACTOR 1 Condiciones básicas		Puntaje (0 a 1)	Puesto (entre 23)
PILAR 1	GOBERNABILIDAD Y SEGURIDAD	0,551	14
GYS - 1	Desempeño Administrativo		
GYS - 1 - 1	Eficacia, requisitos legales, capacidad administrativa y gestión	0,755	3
GYS - 2	Gestión Administrativa		
GYS - 2 - 1	Autonomía Fiscal del DNP	0,389	14
GYS - 2 - 2	Capacidad del Ahorro del DNP	0,484	13
GYS - 3	Transparencia		
GYS - 3 - 1	Índice de Gobierno Abierto	0,503	12
GYS - 4	Seguridad y Justicia		
GYS - 4 - 1	Tasa de Homicidios	0,439	19
PILAR 2	PROVISIÓN DE SERVICIOS PÚBLICOS	0,362	15
PSP - 1	Provisión de servicios de acueducto y energía eléctrica		
PSP - 1 - 1	Cobertura en acueducto	0,000	23
PSP - 1 - 2	Cobertura en Energía Eléctrica	0,672	17
PSP - 2	Provisión de servicios de telecomunicaciones		
PSP - 2 - 1	Capacidad Instalada de líneas de Telefonía	0,158	12
PSP - 2 - 2	Cobertura en Internet	0,224	13
PSP - 3	Provisión de servicios Gas domiciliario		
PSP - 3 - 1	Cobertura en Gas domiciliario	0,559	8
PILAR 3	ENDEUDAMIENTO	0,809	13
END - 1	Balance presupuestal del Gobierno		
END - 1 - 1	Déficit Fiscal	-0,267	14
END - 2	Deuda Pública del Gobierno		
END - 2 - 1	Saldo de la Deuda Pública	0,654	12
PILAR 4	SALUD Y EDUCACIÓN BÁSICA	0,351	18
SEB - 1	Primera Infancia		
SEB - 1 - 1	Tasa de Mortalidad Infantil	0,324	19
SEB - 1 - 2	Cobertura en vacunación (antituberculosa, pentavalente y triple viral).	0,186	5
SEB - 2	Cobertura en Salud		
SEB - 1 - 1	Número de camas para hospitalización por cada diez mil habitantes	0,226	6
SEB - 2	Calidad en Educación		
SEB - 2 - 1	Puntaje lenguaje en Saber 5	0,538	320
SEB - 2 - 2	Puntaje Matemáticas en Saber 5	1,000	1
SEB - 2 - 4	Puntaje en Competencias en saber 5	0,819	5
SEB - 2 - 5	Puntajes en lenguaje saber 11	0,234	20
SEB - 2 - 6	Puntajes en Matemáticas saber 11	0,125	20
SEB - 2 - 7	Puntajes en Ciencias Sociales saber 11	0,119	21
SEB - 2 - 8	Promedio lcfes Ingles	0,127	19
SEB - 3	Cobertura en Educación		
SEB - 3 - 1	Tasa de Deserción Escolar Total	0,780	4
SEB - 3 - 2	Tasa neta de escolaridad en primaria	0,471	15
SEB - 3 - 3	Tasa neta de escolaridad en educación media	0,244	20

FACTOR 2 Eficiencia		Puntaje	Puesto
PILAR 5	EDUCACIÓN SUPERIOR	0,239	22
EDS - 1	Calidad en la educación superior		
EDS - 1 - 1	Promedio de competencias en comprensión lectora	0,234	20
EDS - 1 - 2	Promedio de competencias en comprensión inglés	0,127	19
EDS - 1 - 3	Promedio de competencias en comprensión comunicación escrita	0,354	20
EDS - 1 - 4	Promedio de competencias en entendimiento e interpretación	0,240	21

		Puntaje (0 a 1)	Puesto (entre 23)
EDS - 1 - 5	Promedio de competencias en pensamiento crítico	0,240	21
PILAR 6	EFICIENCIA DE LOS MERCADOS	0,204	7
EFM - 1	Eficiencia del mercado de bienes		
EFM - 1 - 1	Pago promedio de Impuestos de Industria y Comercio	0,000	17
EFM - 1 - 2	Promedio de participación de los impuestos dentro del total de sus costos	0,794	4
EFM - 2	Eficiencia del mercado financiero		
EFM - 2 - 1	Depósitos en cuentas de ahorro	0,006	17
PILAR 7	EFICIENCIA EN EL MERCADO LABORAL	0,489	14
EFL - 1	Caracterización mercado laboral		
EFL - 1 - 1	Tasa Global de Participación	0,462	13
EFL - 1 - 2	Tasa de Ocupación	0,516	13
PILAR 8	TAMAÑO DEL MERCADO	0,018	20
TMS - 1	Mercado Interno		
TMS - 1 - 1	PIB municipal	0,024	18
TMS - 1 - 2	PIB municipal Per cápita	0,045	17
TMS - 2	Mercado Externo		
TMS - 2 - 1	Exportaciones	0,000	12
TMS - 2 - 2	Exportaciones como Porcentaje del PIB	0,000	12

FACTOR 3 Natalidad e internacionalización empresarial		Puntaje	Puesto
		0,001	19
PILAR 9	DIVERSIFICACIÓN EXPORTACIONES	0,000	10
DEX - 1	Diversificación de las Exportaciones		
DEX - 1 - 1	Índice Herfindahl País Producto	0,000	12
DEX - 1 - 2	Índice Herfindahl País Destino	0,000	12
PILAR 10	DENSIDAD Y NATALIDAD EMPRESARIAL	0,211	14
DYN - 1	Desarrollo Empresarial		
DYN - 1 - 1	Número de empresas (personas naturales, jurídicas y establecimientos de comercio)	0,019	17
DYN - 1 - 2	Natalidad Empresarial	0,029	14

BOSQUES

• **SAN LUIS**

San Luis

En el año 1875 los pueblos del Oriente Antioqueño fueron azotados por una crisis económica, lo que hizo que muchos de sus habitantes emigraran al sur de Antioquia; debido a eso el presbítero Clemente Giraldo motivo a los habitantes de Granada para que en vez de emigrar al sur colonizaran estas tierras del Magdalena que en ese tiempo era el polo de desarrollo de Colombia, además quería establecer un punto intermedio entre Granada y el Río Magdalena que serviría de puente comercial. Después de la motivación del padre Clemente Giraldo cura párroco del municipio de vahos (Granada), partió y encontró un hermoso riachuelo, con madera, un gran terreno, el cual les serviría para construir allí su caserío. En 1876, fue encontrado el terreno donde se construyó el municipio, que antes de su colonización era una montaña de bosques rodeada de mucha madera. Los colonos, aprobaron el terreno como apto para la construcción del puente comercial al que se había referido el padre Clemente Giraldo. Pero antes probaron la fertilidad de los suelos haciendo siembras de plátano, yuca, frijol, caña de azúcar y todos los cultivos típicos de nuestra tierra. Después de observar satisfactoriamente los cultivos ya nacidos en el terreno, los expedicionarios se devolvieron por Granada dando la noticia del nuevo hallazgo. Varios líderes pidieron al congreso de la República la adjudicación de un lote de terreno consistente en 12.000 hectáreas de tierras baldías. Fue aprobada y se creó una junta agraria. En 1878 se construye el primer templo de paja y pasa el poblado a ser corregimiento del municipio de San Carlos.

GENTILICIO

Sanluisanos.

APELATIVO

Perla Verde del Oriente. Fortín maderero.

CORREGIMIENTOS

Corregimiento El Prodigio y Corregimiento Buenos Aires.

PRINCIPALES FIESTAS

Fiestas de la Madera y del Campesino, Efemérides sanluisanas (Fundación) y de la casa de la cultura, Fiestas patronales de San Luis Gonzaga, Festival de Primavera, Semana Santa, Encuentro de colonias Sanluisanas, Semana del Niño, Fiestas del Corregimiento El Prodigio.

VEREDAS

Vereda Altavista, Buenos Aires, El Cruce, El Jordan, El Olivo, El Palacio, El Pescado, El Popal, El Porvenir, El Prodigio, El Silencio, El Socorro, El Trique, La Arabia, La Arauca, La Aurora, La Cristalina, Cuba, La Cumbre, La Estrella, La Garrucha, La Gaviota, La Independencia, La Josefina, La Linda, La Merced, La Mesa, La Palma, La Palmera, La Tebaida, Las Confusas, Las Margaritas, Los Medios, Los Planes, Manizalez, Minarrica, Monteloro, Montenegro, Palestina - La Habana, Salambrina, San Antonio, San Francisco, San Pablo, Santa Barbara, Santa Rita, Santa Rosa, Sopentran y vereda Villanueva

**ATRACTIVOS
TURÍSTICOS**

- ▶ Parque e Iglesia principal
- ▶ Senderos ecológicos El Refugio y El Balsadero
- ▶ Reserva forestal Altavista
- ▶ Cañón del río Claro
- ▶ Cascadas La Cuba y La Planta
- ▶ Casa en el aire
- ▶ Parque ecológico El Dormilón
- ▶ Parque de las heliconias

BOSQUES

• **SAN LUIS**

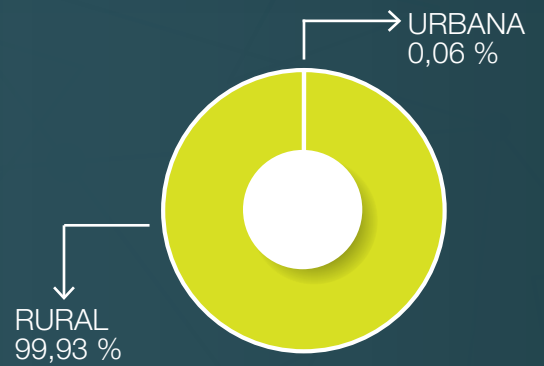


VARIABLES GEOGRÁFICAS

San Luis

SUPERFICIE KM²

URBANA	0,33	0,06 %
RURAL	516,40	99,93 %
TOTAL	516,74	100 %



Fuente: elaboración propia.

TEMPERATURA MEDIA

24 °C (Grados centígrados)

ALTITUD MEDIA

1.050 metros sobre el nivel del mar (m.s.n.m.)
la cabecera municipal.

BOSQUES

• SAN LUIS



VARIABLES DEMOGRÁFICAS

San Luis

POBLACIÓN

(Proyección 2018- Censo 2005)

	NÚMERO HABITANTES	PORCENTAJE PARTICIPACIÓN
TOTAL	10.926	100 %

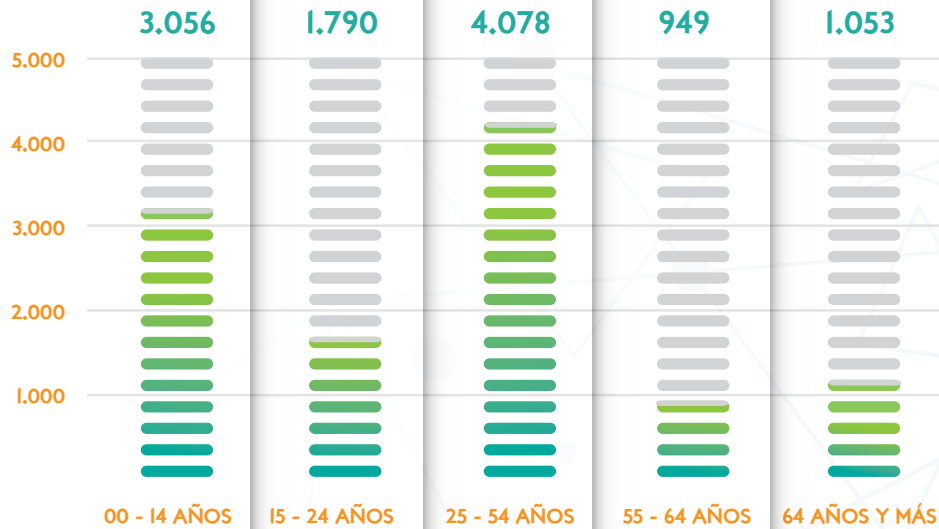
PIRÁMIDE POBLACIONAL

(Proyección 2018- Censo 2005)

00 - 04 AÑOS	1.023	9 %
05 - 09 AÑOS	1.034	9 %
10 - 14 AÑOS	999	9 %
15 - 19 AÑOS	895	8 %
20 - 24 AÑOS	895	8 %
25 - 29 AÑOS	883	8 %
30 - 34 AÑOS	746	7 %
35 - 39 AÑOS	698	6 %
40 - 44 AÑOS	620	6 %
45 - 49 AÑOS	559	5 %
50 - 54 AÑOS	572	5 %
55 - 59 AÑOS	503	5 %
60 - 64 AÑOS	446	4 %
65 - 69 AÑOS	369	3 %
70 - 74 AÑOS	270	2 %
75 - 79 AÑOS	192	2 %
80 - O MÁS AÑOS	222	2 %

Fuente: elaboración propia.

PIRÁMIDE POBLACIONAL



POBLACIÓN POR GÉNERO
(Proyección 2018- Censo 2005)

HOMBRE	5.837	53,42 %
MUJER	5.089	46,58%
TOTAL	10.926	100 %

POBLACIÓN POR GÉNERO



Fuente: elaboración propia.

TASA BRUTA DE NATALIDAD (2014)

1,55% (Por Mil nacidos)

TASA BRUTA DE MORTALIDAD (2016)

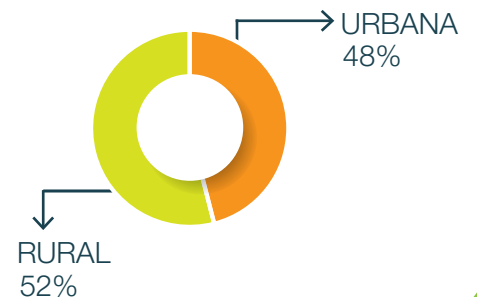
6,49% (Por cada Mil nacidos vivos)

TASA DE MORTALIDAD INFANTIL (2015)

19,17% (Por cada Mil nacidos vivos)

DISTRIBUCIÓN DE LA POBLACIÓN

	POBLACIÓN	PORCENTAJE PARTICIPACIÓN
POBLACIÓN URBANA	6.444	48 %
POBLACIÓN RURAL	6.958	52 %



BOSQUES

SAN LUIS



NECESIDADES BÁSICAS

San Luis

PROVISIÓN DE SERVICIOS PÚBLICOS (Anuario Estadístico de Antioquia - 2016)

	COBERTURA POR X HABITANTES	PORCENTAJE COBERTURA
COBERTURA DE ACUEDUCTO	3.001	54,16 %
COBERTURA DE ENERGÍA ELÉCTRICA	5.256	94,85 %
CAPACIDAD DE LÍNEAS TELEFÓNICAS (Líneas fijas por cada 100 habitantes)	1.056	9,65 %
COBERTURA EN SERVICIO DE INTERNET (Usuarios por cada 100 habitantes)	699	6,39 %
COBERTURA EN GAS DOMICILIARIO	2.525	45,56 %

ACCESO A LA

EDUCACIÓN

➤ NÚMERO DE
ESTABLECIMIENTOS
EDUCATIVOS

43

➤ ÍNDICE
DE ESTABLECIMIENTOS EDUCATIVOS
POR CADA DIEZ MIL HABITANTES

3,94

BOSQUES

• SAN LUIS

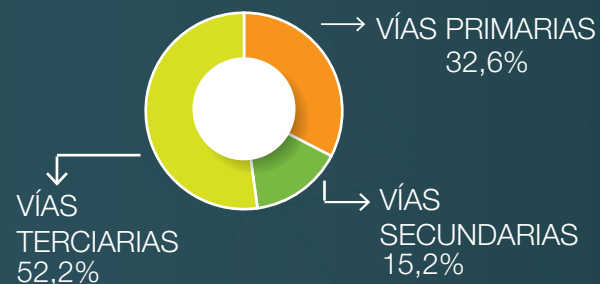


INFRAESTRUCTURA San Luis

VIAL - KM

(Anuario Estadístico de Antioquia)

VÍAS PAVIMENTADAS	145,02	100 %
VÍAS PRIMARIAS	47,25	32,6 %
VÍAS SECUNDARIAS	22,07	15,2 %
VÍAS Terciarias	75,70	52,2 %



Fuente: elaboración propia.

DISTANCIA A PRINCIPALES CIUDADES

MEDELLÍN
BOGOTÁ
BARRANQUILLA
CARTAGENA
CALI
BUENAVENTURA

DISTANCIA EN KILÓMETROS

134 KM
298 KM
807 KM
730 KM
553 KM
599 KM

DISTANCIA EN TIEMPO

2 horas, 38 minutos
5 horas, 12 minutos
15 horas, 31 minutos
14 horas, 04 minutos
10 horas, 59 minutos
11 horas, 58 minutos

DISTANCIA A AEROPUERTOS

AEROPUERTO INTERNACIONAL JOSÉ MARÍA CÓRDOVA (MDE)
AEROPUERTO INTERNACIONAL EL DORADO (BOG)
AEROPUERTO INTERNACIONAL ERNESTO CORTISSOZ (BAQ)
AEROPUERTO INTERNACIONAL ALFONSO BONILLA ARAGÓN
AEROPUERTO INTERNACIONAL RAFAEL NUÑEZ (CTG)
AEROPUERTO NACIONAL ENRIQUE OLAYA HERRERA (EOH)

DISTANCIA EN KILÓMETROS

111 KM
299 KM
790 KM
538 KM
746 KM
139 KM

DISTANCIA EN TIEMPO

2 horas, 10 minutos
5 horas, 16 minutos
14 horas, 44 minutos
10 horas, 38 minutos
14 horas, 22 minutos
2 horas, 48 minutos



INFRAESTRUCTURA *San Luis*

DISTANCIA A PUERTOS

PUERTO DE CARTAGENA

DISTANCIA EN
KILÓMETROS

742 KM

DISTANCIA EN
TIEMPO

14 horas, 12 minutos

PUERTO DE BARRANQUILLA

800 KM

15 horas, 07 minutos

PUERTO DE SANTA MARTA

894 KM

16 horas 42 minutos

PUERTO DE BUENAVENTURA

605 KM

12 horas 05 minutos

PUERTO BOLÍVAR

767 KM

14 horas 51 minutos

MUELLE DE PUERTO COLOMBIA

848 KM

15 horas 24 minutos

PUERTO DE TURBO-ANTIOQUIA

471 KM

9 horas, 55 minutos

DISTANCIA A ZONAS FRANCAS

ZONA FRANCA PERMANENTE DE RIONEGRO

DISTANCIA EN
KILÓMETROS

99,1 KM

DISTANCIA EN
TIEMPO

2 horas, 11 minutos

ZONA FRANCA PERMANENTE ESPECIAL
HOSPITAL SAN VICENTE DE PAÚL

113 KM

2 horas, 11 minutos

SALUD

CLÍNICAS Y HOSPITALES (Principales)

E.S.E. Hospital san Rafael de San Luis

INDICADOR HOSPITALES POR CADA DIEZ MIL HABITANTES

0,92

NÚMERO DE CAMAS - INDICADOR CAMAS DE HOSPITAL
POR CADA DIEZ MIL HABITANTES

11

1,01

HOTELES

ALOJAMIENTO Y HOSPEDAJES

23



TIPOLOGÍA DE USO DE SUELOS

USO RESIDENCIAL

(Cantidad)

USO COMERCIAL

(Cantidad)

USO DE SERVICIOS

(Cantidad)

USO INSTITUCIONAL

(Cantidad)



TIPOLOGÍA DE USO DE SUELOS

USO RECREATIVO

(Cantidad)

USO INDUSTRIAL

(Cantidad)

USO PROTECTOR

(Cantidad)

USO POR ESPACIO PÚBLICO

(Cantidad)



TIPOLOGÍA DE USO DE SUELOS

USO POR PROTECCIÓN PATRIMONIO

Se llevó a cabo el proceso de declaratoria de áreas de exclusión minera, mediante Acuerdo del Consejo Directivo de CORNARE N° 327 de 01 de julio de 2015. Se declaró la Reserva Forestal Protectora Regional La Tebaida con un área de 5.397 hectáreas, estas áreas declaradas equivalen al 10,5% del territorio del municipio.

USO PRINCIPAL

(Cantidad)

USO COMPLEMENTARIO

(Cantidad)

USO PROHIBIDO

(Cantidad)



TIPOLOGÍA DE USO DE SUELOS

USO RESTRINGIDO

(Cantidad)

BOSQUES

• SAN LUIS

PUNTAJE EN EL ÍNDICE
DE GOBIERNO ABIERTO

TRANSPARENCIA

62,5

RAMA EJECUTIVA

ALCALDE

SECRETARIO DE PLANEACIÓN

SECRETARIO DE DESARROLLO ECONÓMICO

SECRETARIO DE HACIENDA

CONCEJALES

PRESUPUESTO (Programados)
Julio - Septiembre 2018

INGRESOS

VALOR COP

\$16,935,648,012

PORCENTAJE

100 %

GASTO TOTAL

\$16,935,648,012

100 %

BOSQUES

• SAN LUIS



VARIABLES ECONÓMICAS *San Luis*

EXPORTACIONES (USD y PESOS)-2017

\$0 MILLONES USD

IMPORTACIONES (USD y PESOS)-2017

\$0 MILLONES USD

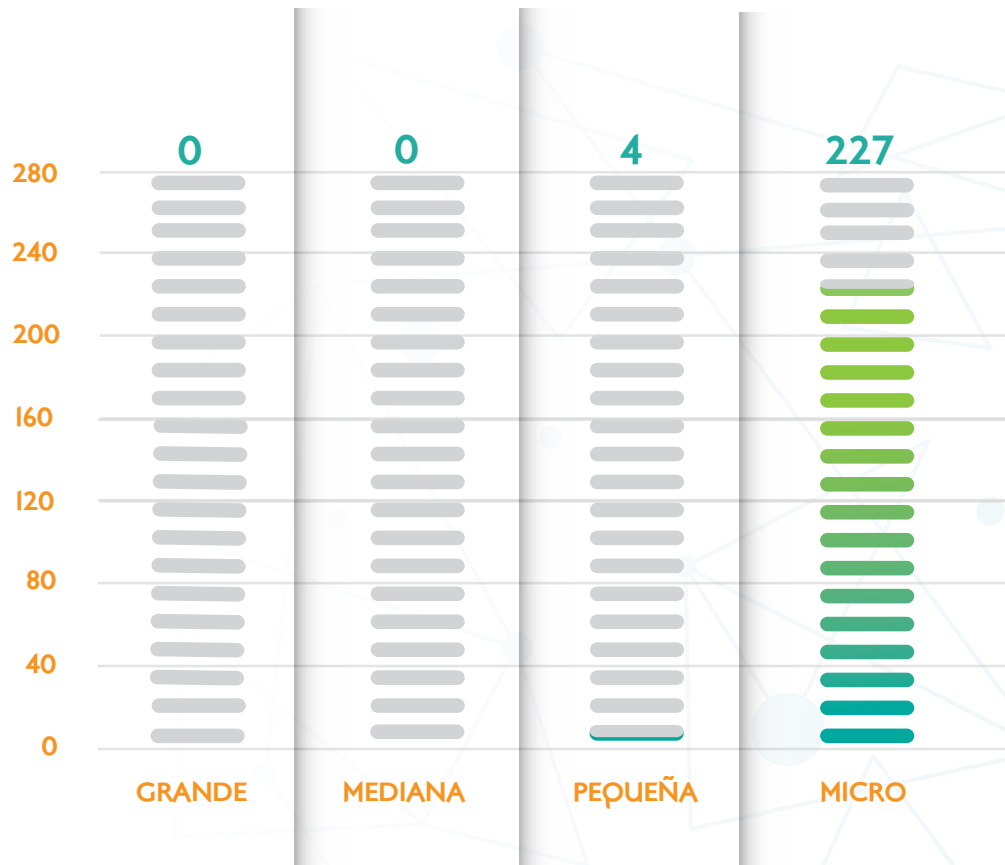
BALANZA COMERCIAL (USD y PESOS)-2017

\$0 MILLONES USD

BOSQUES

• **SAN LUIS**

EMPRESAS POR TAMAÑO



CLASIFICACIÓN TEJIDO EMPRESARIAL POR TAMAÑO DE EMPRESA

	CANTIDAD DE EMPRESAS	PARTICIPACIÓN
GRANDE	0	0,00 %
MEDIANA	0	0,00 %
PEQUEÑA	4	1,73 %
MICRO	227	98,27 %
TOTAL	231	100 %

BOSQUES

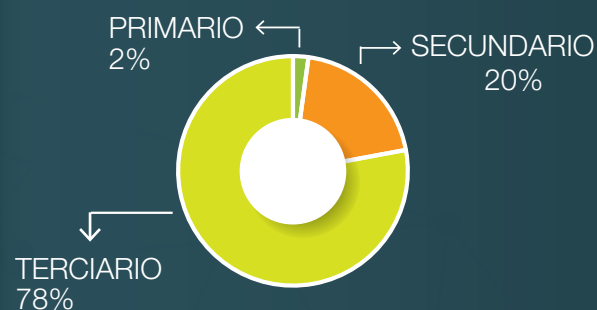
• **SAN LUIS**



EMPRESAS POR SECTOR

PRIMARIO	5	2 %
SECUNDARIO	46	20 %
TERCIARIO	180	78 %
TOTAL	231	100 %

EMPRESAS POR SECTOR



Fuente: elaboración propia.

PRINCIPALES ACTIVIDADES ECONÓMICAS

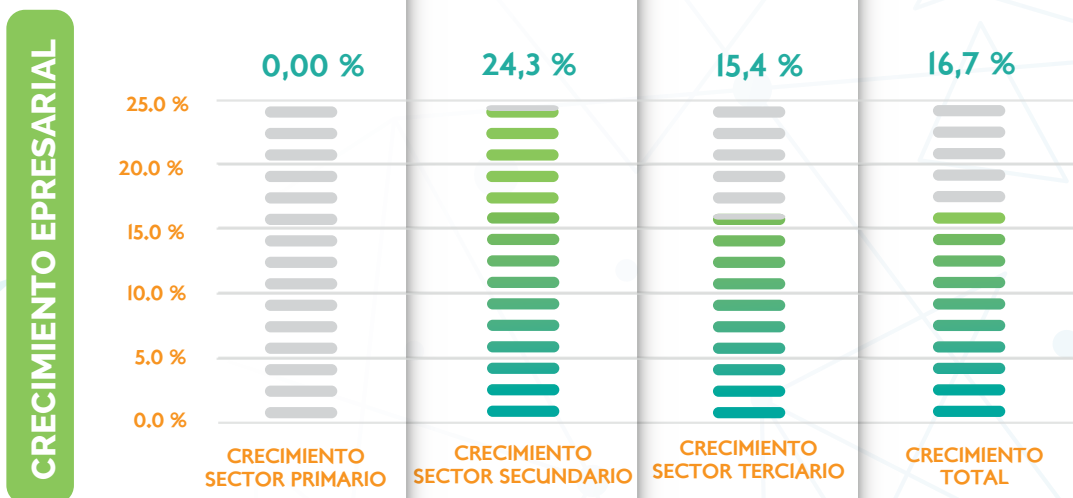
PRIMARIO	AGRICULTURA 1	A0322 ** Acuicultura de agua dulce
PRIMARIO	AGRICULTURA 2	B0811 ** Extracción de piedra arena arcillas comunes yeso y anhidrita
SECUNDARIO	INDUSTRIA 1	C1410 ** Confección de prendas de vestir excepto prendas de pie
SECUNDARIO	INDUSTRIA 2	C1630 ** Fabricación de partes y piezas de madera de carpintería y ebanistería para la construcción
TERCIARIO	SERVICIOS 1	I5511 ** Alojamiento en hoteles
TERCIARIO	SERVICIOS 2	I5630 ** expendio de bebidas alcohólicas para el consumo dentro del establecimiento
TERCIARIO	COMERCIO 1	G4711 ** Comercio al por menor en establecimientos no especializados con surtido compuesto principalmente por alimentos bebidas o tabaco
TERCIARIO	COMERCIO 2	G4719 ** Comercio al por menor en establecimientos no especializados con surtido compuesto principalmente por productos diferentes de alimentos (viveres en general) bebidas y tabaco

BOSQUES

• **SAN LUIS**

TASA DE CRECIMIENTO DEL TEJIDO EMPRESARIAL (2017 - 2018)

	VARIACIÓN UNIDADES	VARIACIÓN PORCENTAJE
CRECIMIENTO DEL SECTOR PRIMARIO	0	0,00 %
CRECIMIENTO DEL SECTOR SECUNDARIO	9	24,3 %
CRECIMIENTO DEL SECTOR TERCIARIO	24	15,4 %
CRECIMIENTO TOTAL	33	16,7 %



TEJIDO EMPRESARIAL

➤ DENSIDAD EMPRESARIAL POR MIL HABITANTES

21,14

➤ CREACIÓN DE EMPRESA POR MIL HABITANTES

3,02

➤ EMPRESAS QUE EXPORTAN

0

BOSQUES

• SAN LUIS

POBLACIÓN EN EDAD DE TRABAJAR (Proyección 2018- Censo 2005) - (12-65 años)

7.489

PORCENTAJE DE REPRESENTACIÓN DE LA POBLACIÓN TOTAL

68,54 %

PRINCIPALES IMPUESTOS MUNICIPALES

INDUSTRIA Y COMERCIO

ESTAMPILLAS

AVISOS Y TABLEROS

PREDIAL

INSTITUCIONES FINANCIERAS

➤ NÚMERO DE
INSTITUCIONES
FINANCIERAS

1

BOSQUES

• SAN LUIS



INICIAR UN NEGOCIO

**PROCEDIMIENTOS
(Consolidado IVC)**

El municipio no solicita ningun requisito para abrir y operar un establecimiento . No cuenta con ningun procedimiento ni formato de registro en industria y comercio, pero si debe inscribirse ante la secretaria de hacienda municipal al iniciar la actividad económica.

Línea base de requisitos para abrir y operar empresa en el Oriente Antioqueño

- Visitan: Si — — — — —
- Número de personas: 1 — — — — —
- U de S: Si — — — — — Costo: \$ 36.885 — — — — —
- PBOT: 004 de 2017 — — — — —
- R.M. Si — — — — —
- Común. Si — — — — —
- MinTIC: No — — — — —
- Sanidad: Si — — — — —
- Ver. Obj. Si — — — — —
- Derechos de Autor: Si — — — — —
- RNT: Si — — — — —
- Bomberos: Si — — — — — Costo: \$ 40.000— — — — —
- I y C: No — — — — —
- Número de establecimientos: 489 — — — — —
- CIU: Si — — — — —
- Estatuto: 017 de 2016 — — — — —

Otros Requisitos: Ninguno

BENEFICIOS TRIBUTARIOS

POR CONFLICTO ARMADO ZOMAC

APLICA / NO APLICA

Pertenece a la ZOMAC, y es uno de los municipios con beneficios tributarios para crear empresa por ser victima del conflicto armado

BOSQUES

• **SAN LUIS**