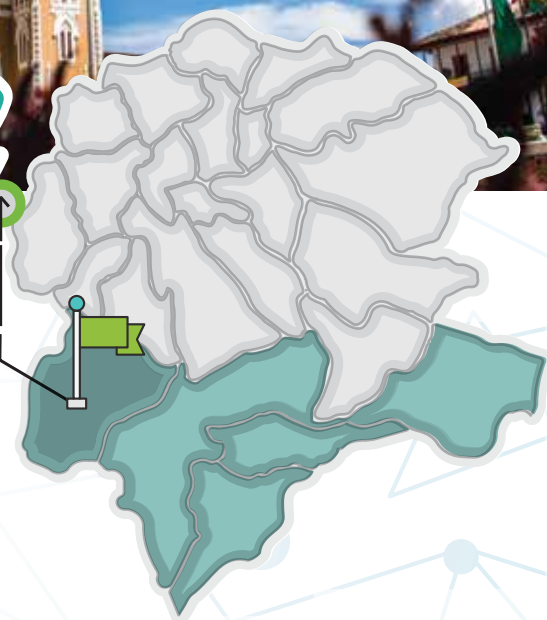




Abejorral

Es un municipio de Colombia, localizado en la subregión Oriente del departamento de Antioquia. Limita por el norte con los municipios de Montebello, La Ceja y La Unión, por el este con el municipio de Sonsón, por el sur con el departamento de Caldas y por el oeste con los municipios de Santa Bárbara y Montebello.



Población (Habitantes)
19.290



Número de empresas
425



Participación en el PIB regional
2%



PIB Per Cápita
9.713.889,96



PIB (millones de pesos)
187.380.937.385,85



Clasificación del municipio
3

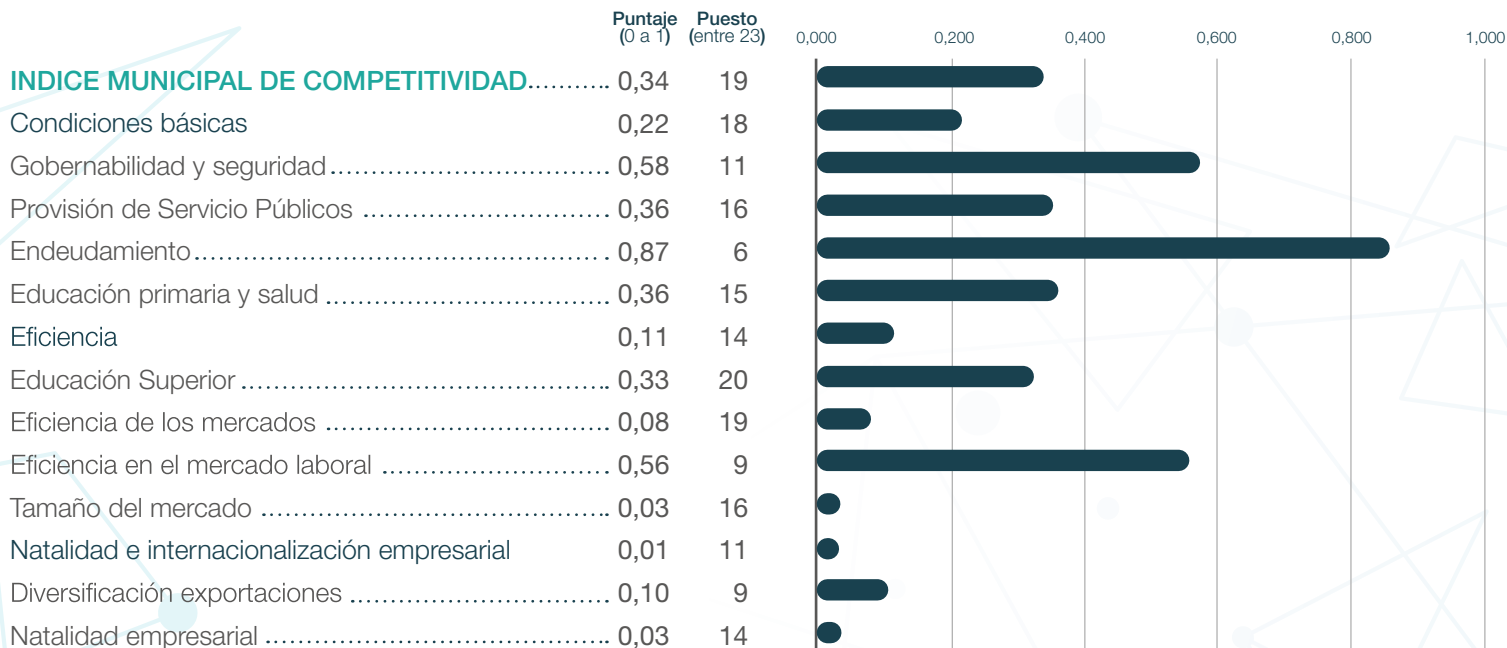
RANKING DE COMPETITIVIDAD CON EL ORIENTE ANTIOQUEÑO

▶ **ÍNDICE DE COMPETITIVIDAD
MUNICIPAL DEL ORIENTE
ANTIOQUEÑO 2017**

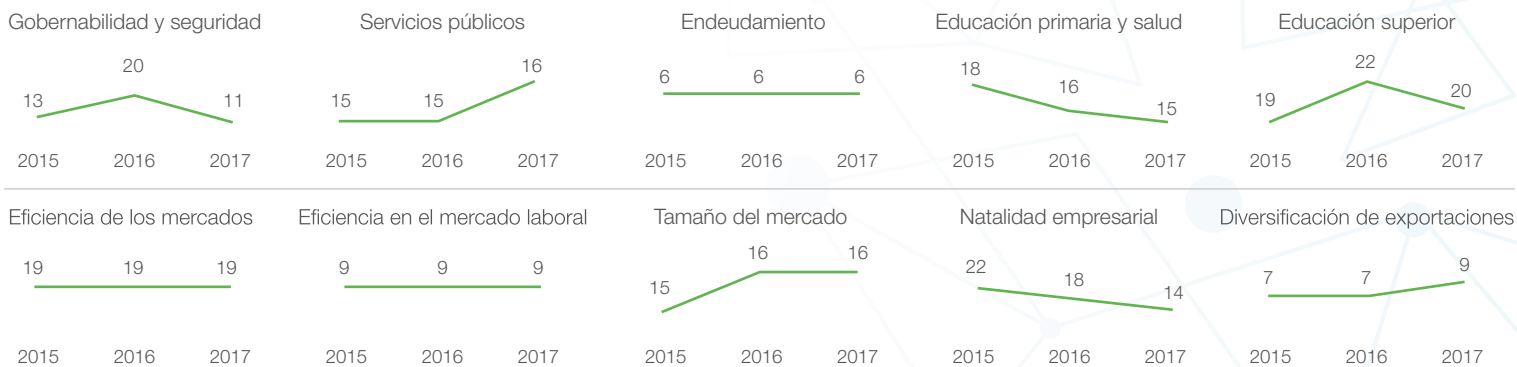
19

ÍNDICE: 0,3392

ÍNDICE MUNICIPAL DE COMPETITIVIDAD DEL ORIENTE ANTIOQUEÑO 2018



EVOLUCIÓN POR PILAR 2014 - 2015 Posición entre 23 municipios



PÁRAMO

• ABEJORRAL

Puntaje (0 a 1) Puesto (entre 23)

FACTOR 1 Condiciones básicas		0,217	18
PILAR 1	GOBERNABILIDAD Y SEGURIDAD	0,578	11
GYS - 1	Desempeño Administrativo		
GYS - 1 - 1	Eficacia, requisitos legales, capacidad administrativa y gestión	0,571	15
GYS - 2	Gestión Administrativa		
GYS - 2 - 1	Autonomía Fiscal del DNP	0,378	15
GYS - 2 - 2	Capacidad del Ahorro del DNP	0,490	12
GYS - 3	Transparencia		
GYS - 3 - 1	Índice de Gobierno Abierto	0,380	17
GYS - 4	Seguridad y Justicia		
GYS - 4 - 1	Tasa de Homicidios	0,745	8
PILAR 2	PROVISIÓN DE SERVICIOS PÚBLICOS	0,358	16
PSP - 1	Provisión de servicios de acueducto y energía eléctrica		
PSP - 1 - 1	Cobertura en acueducto	0,346	19
PSP - 1 - 2	Cobertura en Energía Eléctrica	0,727	16
PSP - 2	Provisión de servicios de telecomunicaciones		
PSP - 2 - 1	Capacidad Instalada de líneas de Telefonía	0,169	11
PSP - 2 - 2	Cobertura en Internet	0,166	16
PSP - 3	Provisión de servicios Gas domiciliario		
PSP - 3 - 1	Cobertura en Gas domiciliario	0,370	15
PILAR 3	ENDEUDAMIENTO	0,870	6
END - 1	Balance presupuestal del Gobierno		
END - 1 - 1	Déficit Fiscal	0,449	4
END - 2	Deuda Pública del Gobierno		
END - 2 - 1	Saldo de la Deuda Pública	0,575	13
PILAR 4	SALUD Y EDUCACIÓN BÁSICA	0,364	15
SEB - 1	Primera Infancia		
SEB - 1 - 1	Tasa de Mortalidad Infantil	0,726	13
SEB - 1 - 2	Cobertura en vacunación (antituberculosa, pentavalente y triple viral).	0,057	16
SEB - 2	Cobertura en Salud		
SEB - 1 - 1	Número de camas para hospitalización por cada diez mil habitantes	0,163	10
SEB - 2	Calidad en Educación		
SEB - 2 - 1	Puntaje lenguaje en Saber 5	0,538	320
SEB - 2 - 2	Puntaje Matemáticas en Saber 5	0,703	13
SEB - 2 - 4	Puntaje en Competencias en saber 5	0,833	2
SEB - 2 - 5	Puntajes en lenguaje saber 11	0,651	8
SEB - 2 - 6	Puntajes en Matemáticas saber 11	0,512	11
SEB - 2 - 7	Puntajes en Ciencias Sociales saber 11	0,656	8
SEB - 2 - 8	Promedio lcfes Ingles	0,344	8
SEB - 3	Cobertura en Educación		
SEB - 3 - 1	Tasa de Deserción Escolar Total	0,481	12
SEB - 3 - 2	Tasa neta de escolaridad en primaria	0,309	22
SEB - 3 - 3	Tasa neta de escolaridad en educación media	0,102	21

FACTOR 2 Eficiencia		0,112	14
PILAR 5	EDUCACIÓN SUPERIOR	0,326	20
EDS - 1	Calidad en la educación superior		
EDS - 1 - 1	Promedio de competencias en comprensión lectora	0,651	8
EDS - 1 - 2	Promedio de competencias en comprensión inglés	0,344	8
EDS - 1 - 3	Promedio de competencias en comprensión comunicación escrita	0,183	22
EDS - 1 - 4	Promedio de competencias en entendimiento e interpretación	0,226	22



		Puntaje (0 a 1)	Puesto (entre 23)
EDS - 1 - 5	Promedio de competencias en pensamiento crítico	0,226	22
PILAR 6	EFICIENCIA DE LOS MERCADOS	0,080	19
EFM - 1	Eficiencia del mercado de bienes		
EFM - 1 - 1	Pago promedio de Impuestos de Industria y Comercio	0,000	16
EFM - 1 - 2	Promedio de participación de los impuestos dentro del total de sus costos	0,166	18
EFM - 2	Eficiencia del mercado financiero		
EFM - 2 - 1	Depósitos en cuentas de ahorro	0,069	8
PILAR 7	EFICIENCIA EN EL MERCADO LABORAL	0,563	9
EFL - 1	Caracterización mercado laboral		
EFL - 1 - 1	Tasa Global de Participación	0,531	8
EFL - 1 - 2	Tasa de Ocupación	0,596	9
PILAR 8	TAMAÑO DEL MERCADO	0,031	16
TMS - 1	Mercado Interno		
TMS - 1 - 1	PIB municipal	0,054	15
TMS - 1 - 2	PIB municipal Percápita	0,042	18
TMS - 2	Mercado Externo		
TMS - 2 - 1	Exportaciones	0,004	9
TMS - 2 - 2	Exportaciones como Porcentaje del PIB	0,030	9

FACTOR 3 Natalidad e internacionalización empresarial		0,010	11
PILAR 9	DIVERSIFICACIÓN EXPORTACIONES	0,380	7
DEX - 1	Diversificación de las Exportaciones		
DEX - 1 - 1	Índice Herfindahl País Producto	0,104	9
DEX - 1 - 2	Índice Herfindahl País Destino	0,103	8
PILAR 10	DENSIDAD Y NATALIDAD EMPRESARIAL	0,160	18
DYN - 1	Desarrollo Empresarial		
DYN - 1 - 1	Número de empresas (personas naturales, jurídicas y establecimientos de comercio)	0,037	12
DYN - 1 - 2	Natalidad Empresarial	0,022	17

PÁRAMO

• ABEJORRAL

ETIMOLOGÍA

Las tierras de Abejorral permanecieron olvidadas y deshabitadas hasta el año de 1700, cuando solicitó una parte de ellas el Capitán Juan Vélez de Rivero. En 1760 Don Felipe de Villegas y Córdoba emprendió trabajos de minería en las tierras de Abejorral y obtuvo su concesión del Gobernador Barón de Cháves. En 1763 obtuvo la capitulación de las tierras del Municipio actual de Abejorral y parte de Sonsón. El 15 de enero de 1811 ha sido fijado, como la fecha de la fundación de Abejorral. En este día el maestro Fundador, Don José Antonio Villegas, suscribió el acta de donación, fundación y repartición de terrenos. Hasta muy entrando el siglo XIX las construcciones eran de paja, sólo había dos casas de teja: la del fundador y la destinada al señor cura. En 1920 se conoció el cemento y los primeros trabajos se hicieron en El Hospital, El Matadero y La Casa Cural. Por ser cuna de muchos personajes ilustres de la historia de Colombia, Abejorral se conoce como "La Popayán Antioqueña" y "La Tierra de los Cien Señores". También se le ha llamado "Ciudad Astillero".

GENTILICIO

Abejorraleños

APELATIVO

La tierra de los cien señores. La Popayán antioqueña. Ciudad Astillero

CORREGIMIENTOS

Corregimiento de Pantanillo, 10 núcleos zonales: Chagualal -El Erizo -El Guaico -Las Lomas -Pantanillo -Pantano Negro -Purima -Quebrada Negra -Santa Ana -Zona Urbana

PRINCIPALES FIESTAS

Cada dos años, las fiestas del Arco, y cada año el Corpus Christi, el Festival de Teatro, Festival de Danzas y Concurso Departamental del Cuento

VEREDAS

Vereda La Primavera, Morro Gordo, Cañaveral, Chagualal, La Florida, Naranjal, Quebradona Abajo, El Silencio, El Erizo, Carrizales, La Polka, Aures Arriba, Aures, Quebradona Arriba, El Carmelo, San Luis, Buey, San Pedro, Colmenas, Saltadera, Morrón, La Victoria, El Guaico, El Chagualo, Altamira, El Caunzal, Santa Catalina, La Peña, Los Rastrojos, Loma Parte Alta, Loma Parte Baja, La Cascada, Alto Bonito, El Vesubio, Reposo-Monte Loro, Mata de Guadua, La Floresta, Llano Grande, La Perdida, La Albania, Guayabal, San Bernardo, Corinto, Piedra Candela, La Betulia, La Samaria, Pantano Negro, Alto de Letras, Circita, El Granadillo, La Esperanza, Purima, El Volcán, San Bartolomé y San Bosco, Guayaquil, La Cordillera, La Labor, Combia, El Buey, Yarumal, Quebrada Negra, Santa Ana, San Vicente, San José, Portugal, Chachafruto, Aduanilla, Cristo Rey, El Porvenir, Barrio Obrero, Calibio, El Tejar, Las Canoas, La Bernardita, y vereda La 80

ATRATIVOS
TURÍSTICOS

- ▶ Parque e Iglesia principal
- ▶ Casco antiguo de la cabecera
- ▶ Ruinas del antiguo cementerio
- ▶ Casa en el aire
- ▶ Casa de la Cultura
- ▶ Cañón del río Aure
- ▶ Morro San Vicente
- ▶ Hidroeléctrica la Cascada y Salto del Diablo

PÁRAMO

• ABEJORRAL

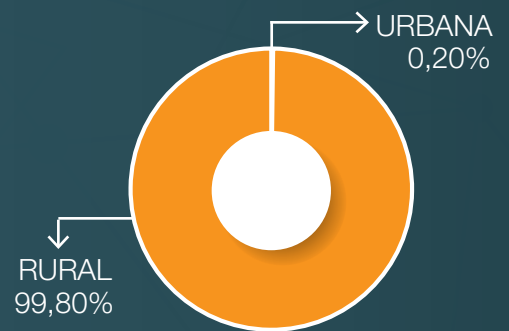


VARIABLES GEOGRÁFICAS

Abejorral

SUPERFICIE KM²

URBANA	1,00	0,20 %
RURAL	490,00	99,80 %
TOTAL	491	100 %



Fuente: elaboración propia.

TEMPERATURA MEDIA

17 °C (Grados centígrados)

ALTITUD MEDIA

2.125 metros sobre el nivel del mar (m.s.n.m.)
la cabecera municipal.

PÁRAMO

• ABEJORRAL



VARIABLES DEMOGRÁFICAS

Abejorral

POBLACIÓN

(Proyección 2018- Censo 2005)

	NÚMERO HABITANTES	PORCENTAJE PARTICIPACIÓN
TOTAL	18.991	100 %

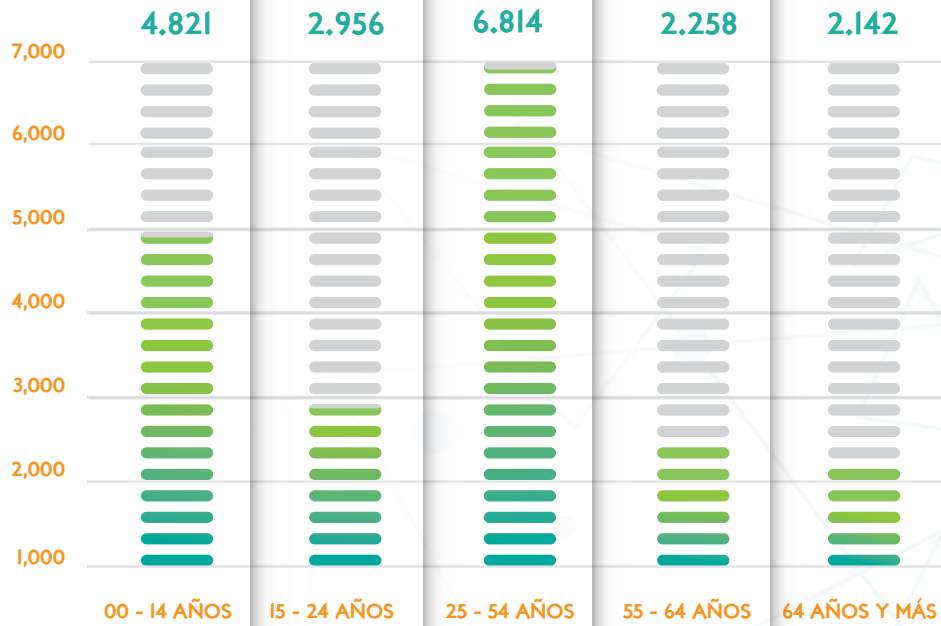
PIRÁMIDE POBLACIONAL

(Proyección 2018- Censo 2005)

00 - 04 AÑOS	1.699	9 %
05 - 09 AÑOS	1.607	8 %
10 - 14 AÑOS	1.515	8 %
15 - 19 AÑOS	1.474	8 %
20 - 24 AÑOS	1.482	8 %
25 - 29 AÑOS	1.477	8 %
30 - 34 AÑOS	1.215	6 %
35 - 39 AÑOS	974	5 %
40 - 44 AÑOS	1.059	6 %
45 - 49 AÑOS	1.003	5 %
50 - 54 AÑOS	1.086	6 %
55 - 59 AÑOS	1.169	6 %
60 - 64 AÑOS	1.089	6 %
65 - 69 AÑOS	794	4 %
70 - 74 AÑOS	531	3 %
75 - 79 AÑOS	379	2 %
80 - O MÁS AÑOS	438	2 %

Fuente: elaboración propia.


PIRÁMIDE POBLACIONAL



POBLACIÓN POR GÉNERO
(Proyección 2018- Censo 2005)

HOMBRE	9.684	50,99 %
MUJER	9.307	49,01 %
TOTAL	18.991	100 %

POBLACIÓN POR GÉNERO



Fuente: elaboración propia.

TASA BRUTA DE NATALIDAD (2014)

1,31% (Por Mil nacidos)

TASA BRUTA DE MORTALIDAD (2016)

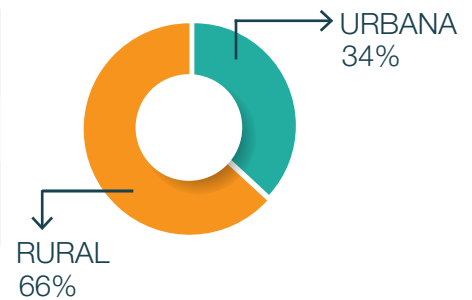
8,09% (Por cada Mil nacidos vivos)

TASA DE MORTALIDAD INFANTIL (2015)

13,16% (Por cada Mil nacidos vivos)

DISTRIBUCIÓN DE LA POBLACIÓN

	POBLACIÓN	PORCENTAJE PARTICIPACIÓN
POBLACIÓN URBANA	6.622	34,87 %
POBLACIÓN RURAL	12.695	66,85 %



PÁRAMO

ABEJORRAL



NECESIDADES BÁSICAS

Abejorral

PROVISIÓN DE SERVICIOS PÚBLICOS (Anuario Estadístico de Antioquia - 2016)

	COBERTURA POR X HABITANTES	PORCENTAJE COBERTURA
COBERTURA DE ACUEDUCTO	4.355	61,03 %
COBERTURA DE ENERGÍA ELÉCTRICA	6.924	97,03 %
CAPACIDAD DE LÍNEAS TELEFÓNICAS (Líneas fijas por cada 100 habitantes)	1.872	9,75 %
COBERTURA EN SERVICIO DE INTERNET (Usuarios por cada 100 habitantes)	933	4,86 %
COBERTURA EN GAS DOMICILIARIO	1.450	20,33 %

ACCESO A LA

EDUCACIÓN

➤ NÚMERO DE
ESTABLECIMIENTOS
EDUCATIVOS

77

➤ ÍNDICE
DE ESTABLECIMIENTOS EDUCATIVOS
POR CADA DIEZ MIL HABITANTES

4,05

PÁRAMO

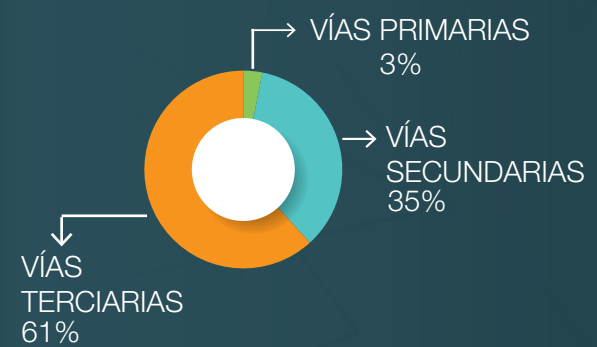
• ABEJORRAL



VIAL - KM

(Anuario Estadístico de Antioquia)

VÍAS PAVIMENTADAS	290,94	100 %
VÍAS PRIMARIAS	9,00	3,1%
VÍAS SECUNDARIAS	102,34	35,2%
VÍAS Terciarias	179,60	61,7 %



Fuente: elaboración propia.

DISTANCIA A PRINCIPALES CIUDADES

MEDELLÍN
BOGOTÁ
BARRANQUILLA
CARTAGENA
CALI
BUENAVENTURA

DISTANCIA EN KILÓMETROS

107 KM
439 KM
779 KM
703 KM
388 KM
434 KM

DISTANCIA EN TIEMPO

2 horas, 46 minutos
8 horas, 27 minutos
15 horas, 16 minutos
13 horas, 48 minutos
8 horas, 03 minutos
8 horas, 59 minutos

DISTANCIA A AEROPUERTOS

AEROPUERTO INTERNACIONAL JOSÉ MARÍA CÓRDOVA (MDE)
AEROPUERTO INTERNACIONAL EL DORADO (BOG)
AEROPUERTO INTERNACIONAL ERNESTO CORTISOZ (BAQ)
AEROPUERTO INTERNACIONAL ALFONSO BONILLA ARAGÓN
AEROPUERTO INTERNACIONAL RAFAEL NUÑEZ (CTG)
AEROPUERTO NACIONAL ENRIQUE OLAYA HERRERA (EOH)

DISTANCIA EN KILÓMETROS

64,3 KM
439 KM
763 KM
373 KM
719 KM
112 KM

DISTANCIA EN TIEMPO

2 horas, 02 minutos
8 horas, 59 minutos
14 horas, 52 minutos
7 horas, 37 minutos
14 horas, 10 minutos
2 horas, 54 minutos



INFRAESTRUCTURA

Abejorral

DISTANCIA A PUERTOS

PUERTO DE CARTAGENA

DISTANCIA EN
KILÓMETROS

714 KM

DISTANCIA EN
TIEMPO

14 horas, 01 minutos

PUERTO DE BARRANQUILLA

773 KM

15 horas, 09 minutos

PUERTO DE SANTA MARTA

867 KM

16 horas 44 minutos

PUERTO DE BUENAVENTURA

439 KM

9 horas 05 minutos

PUERTO BOLÍVAR

740 KM

14 horas 54 minutos

MUELLE DE PUERTO COLOMBIA

825 KM

15 horas 21 minutos

PUERTO DE TURBO-ANTIOQUIA

426 KM

9 horas, 02 minutos

DISTANCIA A ZONAS FRANCAS

ZONA FRANCA PERMANENTE DE RIONEGRO

DISTANCIA EN
KILÓMETROS

62,9 KM

DISTANCIA EN
TIEMPO

2 horas, 02 minutos

ZONA FRANCA PERMANENTE ESPECIAL
HOSPITAL SAN VICENTE DE PAÚL

60,8 KM

1 hora, 59 minutos

SALUD

CLÍNICAS Y HOSPITALES (Principales)

E.S.E. Hospital San Juan de Dios de Abejorral

INDICADOR HOSPITALES POR CADA DIEZ MIL HABITANTES

0,53

NÚMERO DE CAMAS - INDICADOR CAMAS DE HOSPITAL
POR CADA DIEZ MIL HABITANTES

14

0,74

HOTELES

ALOJAMIENTO Y HOSPEDAJES

4



TIPOLOGÍA DE USO DE SUELOS

(<http://cdim.esap.edu.co/BancoMedios/Documentos%20PDF/abejorralantioquiaesquemadeordenamientoterritorial2000.pdf>)

USO RESIDENCIAL

Actividad que ocupa el territorio para atender las necesidades residenciales en cualquiera de sus manifestaciones y tipologías.

USO COMERCIAL

Conjunto de actividades que se dedican a la venta, intercambio o permuta de productos terminados y materias primas i venta de servicios.

-Hoteles y restaurantes: conjunto de actividades dedicadas a la venta de servicios de residencial y actividades que presten el servicio de alimentación o sin venta de licor, son establecimientos abierto al público y tiene el carácter de esparcimiento.

-Transporte: conjunto de actividades que usan y ocupan el territorio para el desplazamiento de mercancías de un lugar a otro y los espacios necesarios para su operación, administrativa, mantenimiento, reparación y alistamiento y aquellos espacios de bodega necesarios para el recibo y entrega de mercancías referentes a su transporte. Queda incluido el uso y ocupación para los diferentes tipos de transporte vial, cable, férreo, aéreo.

-Intermediación financiera: conjunto de actividades que utilizan, usan y ocupan el espacio con actividades propias de los procesos de flujo de los diferentes recursos financieros, en cualquier de sus modalidades: bancos, cooperativas, corporaciones, bolsa.

-Los establecimientos, edificaciones o predios destinados al mercado de productos tales como: cafeterías, granados, salpimentarais, productos lácteos, rancho, licores, farmacias, tiendas de ropa, tiendas de electrodomésticos, ferreterías, peluquerías, supermercados.

USO INSTITUCIONAL

Corresponde al desarrollo y regulación de las actividades urbanísticas propias de la satisfacción de necesidades urbanísticas sociales básicas de la comunidad y de sus servicios complementarios, comprende la regulación de actividades propias de la administración pública en todos sus niveles y modalidades legales de la educación, de la salud y el bienestar social, cultura, culto religiosos y servicios afines públicos y privados.



TIPOLOGÍA DE USO DE SUELOS

USO DE SERVICIOS

Conjunto de actividades que se dedican terminados y materias primas i venta a la venta, intercambio o permuta de productos de servicios. Hoteles y restaurantes; conjunto de actividades dedicadas a la venta de servicios de residencial y actividades que presten el servicio de alimentación o sin venta de licor, son establecimientos abierto al público y tiene el carácter de esparcimiento. Transporte: conjunto de actividades que usan y ocupan el territorio para su para operación, el desplazamiento administrativa, de mercancías mantenimiento, de un reparación lugar a otro y y alistamiento los espacios necesarios y aquellos espacios de bodega necesarios para el recibo y entrega de mercancías referentes a su transporte. Queda incluido el uso y ocupación para los diferentes tipos de transporte vial, cable, férreo, aéreo. Intermediación financiera: conjunto de actividades que utilizan, usan y ocupan el espacio con actividades propias de los procesos de flujo de los diferentes recursos financieros, en cualquier de sus modalidades: bancos, cooperativas, corporaciones, bolsa. Los establecimientos, edificaciones o predios destinados al mercado de productos tales como: cafeterías, granados, salpimentarais, productos lácteos, rancho, licores, farmacias, tiendas de ropa, tiendas de electrodomésticos, ferreterías, peluquerías, supermercados.

USO RECREATIVO

Corresponde a la destinación de espacios para la satisfacción de actividades recreativas, de esparcimiento, espacio público de interés.

USO INDUSTRIAL

Uso semi industrial: corresponde al desarrollo y regulación de actividades urbanísticas dispuestas para atender los procesos de transformación de materias primas, con fines de producción para su posterior comercialización y para la satisfacción de las necesidades complementarias, mediante procesos tecnológicos sean artesanales o de alta tecnología.

Paragrafo: la oficina de planeación deberá desarrollar mecanismos para la clasificación de la producción semi industrial o determinar estudios y procedimientos de estudio para el impacto y clasificación de la industria.



TIPOLOGÍA DE USO DE SUELOS

USO PROTECTOR

El suelo de protección está conformado por las áreas urbanas o rurales que en razón a sus características ambientales, geográficas y paisajistas, o por formar parte de las zonas de utilidad pública para la ubicación de infraestructura para la revisión de servicios públicos domiciliarios presenta restricciones de construcción

USO POR ESPACIO PÚBLICO

Uso de equipamiento colectivo: corresponde a la destinación de espacios para la satisfacción de actividades recreativas, de esparcimiento, espacio público de interés.

-**11. uso mixto1:** es la combinación de los usos residenciales y comercial

-**12.usomixto2:** es la combinación de los usos residencial semi industrial.

USO POR PROTECCIÓN PATRIMONIO

Se define como área de conservación del patrimonio histórico la parte central de la vereda La Cascada entre las costas 1.600 m.s.n.m. y los 2.000 m.s.n.m. están ubicadas en zonas de vida bnh - PM con una temperatura promedio de 24oC. Predomina allí el uso del cultivo del café y el plátano, Áreas para la conservación y protección patrimonial histórica Se divide como área de protección del patrimonio histórico la parte central de la vereda la cascada entre las cotas 1.600 m.s.n.m y los 2.000m.s.n.m están ubicados en zonas de vida - PM con una temperatura de 240C Predomina allí el uso del suelo destinado al cultivo de café y el planeta



TIPOLOGÍA DE USO DE SUELOS

USO PRINCIPAL


Se refiere a la destinación que se le dará a una unidad (o área) de tierra de acuerdo a su actitud o vocación cumpliendo la prevalecida establecida en cada clase de suelo, es decir urbano, de expansión urbana, rural y de protección. Se define como segundo nivel de prevalencia los usos principales y estos a su vez regularán la aprobación del resto de actividades.

USO COMPLEMENTARIO

Se refiere a las actividades complementarias o no, que no intervienen con las actividades principales complementarias. Corresponde a las actividades que se juzga deseable promover, desarrollar o permitir al lado de los usos principales.

USO PROHIBIDO

Se refiere aquellas actividades que son compatibles e impiden el funcionamiento y buen desarrollo de las actividades utilizadas en las distintas unidades de planeación.




TIPOLOGÍA DE USO DE SUELOS

USO RESTRINGIDO

Se refiere a aquellas actividades que por sus particularidades de manejo, operación y funcionamiento o por su tamaño físico, o por el impacto ambiental y socioeconómico o por la oferta de servicios públicos domiciliarios, de espacio público, de vías y transporte, de equipamiento, que impacta a la actividad pública, de complementarias, y restringidas establecidas. Necesitan ser reguladas por la oficina de planeación, para la mitigación de sus impactos sin causar incompatibilidad.

PÁRAMO

• ABEJORRAL



PUNTAJE EN EL ÍNDICE
DE GOBIERNO ABIERTO

TRANSPARENCIA

72,3

RAMA EJECUTIVA

ALCALDE

SECRETARIO DE PLANEACIÓN

SECRETARIO DE HACIENDA

CONCEJALES

PRESUPUESTO (Programados)
Julio - Septiembre 2018

INGRESOS

VALOR COP

\$24,255,357,049

PORCENTAJE

100 %

GASTO TOTAL

\$24,255,357,049

100 %

PÁRAMO

• ABEJORRAL



VARIABLES ECONÓMICAS *Abejorral*

EXPORTACIONES (USD y PESOS)-2017

\$0 MILLONES USD

IMPORTACIONES (USD y PESOS)-2017

\$0 MILLONES USD

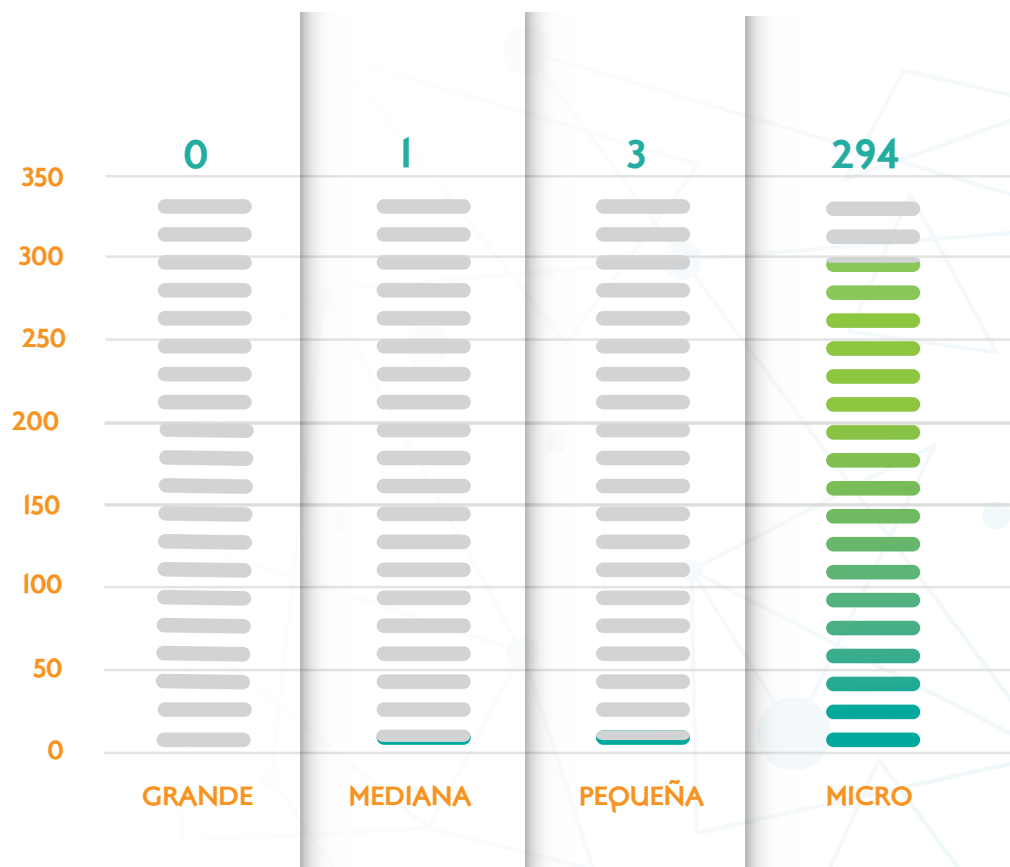
BALANZA COMERCIAL (USD y PESOS)-2017

\$0 MILLONES USD

PÁRAMO

• ABEJORRAL

EMPRESAS POR TAMAÑO



CLASIFICACIÓN TEJIDO EMPRESARIAL POR TAMAÑO DE EMPRESA

	CANTIDAD DE EMPRESAS	PARTICIPACIÓN
GRANDE	0	0,00 %
MEDIANA	1	0,34 %
PEQUEÑA	3	1,01 %
MICRO	294	98,66 %
TOTAL	298	100 %

PÁRAMO

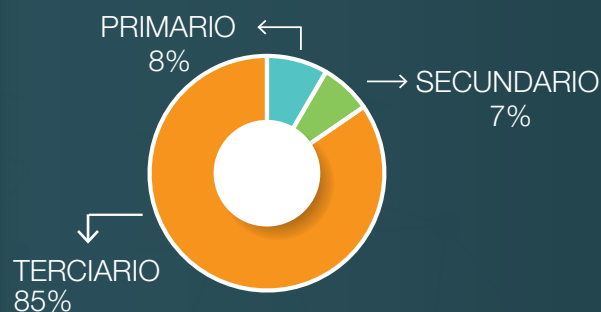
• ABEJORRAL



EMPRESAS POR SECTOR

PRIMARIO	25	8 %
SECUNDARIO	21	7 %
TERCIARIO	252	85 %
TOTAL	298	100 %

EMPRESAS POR SECTOR



Fuente: elaboración propia.

PRINCIPALES ACTIVIDADES ECONÓMICAS

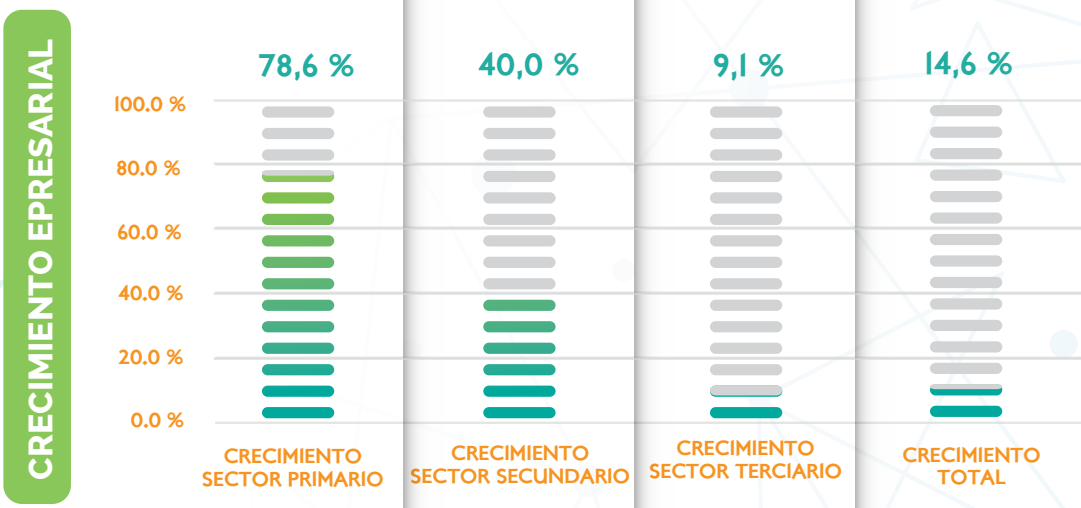
PRIMARIO	AGRICULTURA 1	A0121 ** Cultivo de frutas tropicales y subtropicales
PRIMARIO	AGRICULTURA 2	A0125 ** Cultivo de flor de corte
SECUNDARIO	INDUSTRIA 1	C1081 ** Elaboracion de productos de panaderia
SECUNDARIO	INDUSTRIA 2	C1610 ** Aserrado acepillado e impregnacion de la madera
TERCIARIO	SERVICIOS 1	I5630 ** Expendio de bebidas alcoholicas para el consumo dentro del establecimiento
TERCIARIO	SERVICIOS 2	I5611 ** Expendio a la mesa de comidas preparadas
TERCIARIO	COMERCIO 1	G4711 ** Comercio al por menor en establecimientos no especializados con surtido compuesto principalmente por alimentos bebidas o tabaco
TERCIARIO	COMERCIO 2	G4719 ** Comercio al por menor en establecimientos no especializados con surtido compuesto principalmente por productos diferentes de alimentos (viveres en general) bebidas y tabaco

PÁRAMO

• ABEJORRAL

TASA DE CRECIMIENTO DEL TEJIDO EMPRESARIAL (2017 - 2018)

	VARIACIÓN UNIDADES	VARIACIÓN PORCENTAJE
CRECIMIENTO DEL SECTOR PRIMARIO	11	78,6 %
CRECIMIENTO DEL SECTOR SECUNDARIO	6	40,0 %
CRECIMIENTO DEL SECTOR TERCIARIO	21	9,1 %
CRECIMIENTO TOTAL	38	14,6 %



TEJIDO EMPRESARIAL

- DENSIDAD EMPRESARIAL POR MIL HABITANTES **15,69**
- CREACIÓN DE EMPRESA POR MIL HABITANTES **2,00**
- EMPRESAS QUE EXPORTAN **0**

PÁRAMO

• ABEJORRAL

POBLACIÓN EN EDAD DE TRABAJAR (Proyección 2018- Censo 2005) - (12-65 años)

13.113

PORCENTAJE DE REPRESENTACIÓN DE LA POBLACIÓN TOTAL

69,04 %

PRINCIPALES IMPUESTOS MUNICIPALES

INDUSTRIA Y COMERCIO

ESTAMPILLAS

AVISOS Y TABLEROS

PREDIAL

INSTITUCIONES FINANCIERAS

➤ NÚMERO DE
INSTITUCIONES
FINANCIERAS

3

PÁRAMO

• ABEJORRAL



TRÁMITES EMPRESARIALES

Abejorral

INICIAR UN NEGOCIO

PROCEDIMIENTOS (Consolidado IVC)

Solicitar el certificado de uso de suelo en la Secretaría de Planeación e Infraestructura del municipio; para ello deben tener el Paz y Salvo Municipal que es proporcionado en la Secretaría de Hacienda, oficina de Tesorería, además de esa una solicitud realizada por el usuario donde se especifique el lugar, la actividad o a desarrollar y los datos de la persona encargada. Visita al establecimiento de un funcionario de la Secretaría de Hacienda. Registro del negocio en el sistema, con la actividad correspondiente con la Secretaría de Hacienda.

Línea base de requisitos para abrir y operar empresa en el Oriente Antioqueño

Visitan: Si — — — — —
Número de personas: 2 — — — — —
U de S: Si — — — — — Costo: \$ 0 — — — — —
PBOT: 005 de 2010 — — — — —
R.M. Si — — — — —
Común. Si — — — — —
MinTIC: No — — — — —
Sanidad: Si — — — — —
Ver. Obj. No — — — — —
Derechos de Autor: No — — — — —
RNT: No — — — — —
Bomberos: No — — — — — Costo: \$ 0 — — — — —
I y C: No — — — — —
Número de establecimientos: 450 — — — — —
CIU: No — — — — —
Estatuto: 010 de 2011 — — — — — Otros Requisitos: Ninguno

BENEFICIOS TRIBUTARIOS

POR CONFLICTO ARMADO ZOMAC

APLICA / NO APLICA

Pertenece a la ZOMAC, y es uno de los municipios con beneficios tributarios para crear empresa por ser víctima del conflicto armado

PÁRAMO

• ABEJORRAL